

**АДМИНИСТРАЦИЯ
МУНИЦИПАЛЬНОГО ОБРАЗОВАНИЯ
ЗАКРЫТОЕ АДМИНИСТРАТИВНО-ТЕРРИТОРИАЛЬНОЕ ОБРАЗОВАНИЕ
АЛЕКСАНДРОВСК МУРМАНСКОЙ ОБЛАСТИ**

ПОСТАНОВЛЕНИЕ

от «15» ноября 2019 г.

№ 2023

Об утверждении карт-схем границ прилегающих территорий

На основании Федерального закона от 06.10.2003 № 131-ФЗ «Об общих принципах организации местного самоуправления в Российской Федерации», в соответствии с Градостроительным кодексом Российской Федерации от 29.12.2004 № 190-ФЗ, законом Мурманской области от 06.11.2018 № 2304-01-ЗМО «О градостроительной деятельности на территории Мурманской области», приказом Минстроя Мурманской области «Об утверждении формы карт-схем границ прилегающей территории и требований к их оформлению в Мурманской области» от 25.01.2019 № 25 (в редакции приказа от 28.06.2019 № 206), Уставом ЗАТО Александровск, Правилами благоустройства территории ЗАТО Александровск, утвержденными решением Совета депутатов ЗАТО Александровск от 04.10.2017 № 83,
ПОСТАНОВЛЯЮ:

1. Утвердить прилагаемые карты-схемы границ прилегающих территорий в соответствии с перечнем:

№ п/п	Наименование объекта	Кадастровый номер	Номер карты - схемы
1.	г. Полярный, ул. Комсомольская, д. 2/4 (нежилое здание - склад)	51:08:0010106:29	1
2.	г. Полярный, ул. Комсомольская, ГСК «Школьный»	51:08:0020102:19	2
3.	г. Полярный, ул. Комсомольская, ГСК «Монолит»	51:08:0020102:24	3
4.	г. Полярный, ул. Комсомольская (нежилое здание – гараж)	51:08:0020102:162	4
5.	г. Полярный, ул. Комсомольская, ГСК «Трал»	51:08:0020102:12	5
6.	г. Полярный, ул. Комсомольская, ГСК «Чайка»	51:08:0020102:17	6
7.	г. Полярный, ул. Комсомольская (индивидуальные гаражи)	51:08:0010106:515	7

2. Отделу градостроительства и архитектуры администрации ЗАТО Александровск (Дегтярева Е.Л.) внести в Информационную систему обеспечения градостроительной деятельности (ИСОГД) сведения об утверждении карт-схем прилегающих территорий.

3. Настоящее постановление вступает в силу со дня его подписания.

3. Настоящее постановление подлежит размещению на официальном сайте ЗАТО Александровск.

5. Контроль за исполнением настоящего постановления возложить на начальника отдела градостроительства и архитектуры администрации ЗАТО Александровск Е.Л. Дегтяреву.

И.о.Главы ЗАТО Александровск

С.В. Богза

УТВЕРЖДЕНА
постановлением администрации
ЗАТО Александровск
от «15» ноября 2019 г. № 2023

Карта-схема прилегающей территории № 1

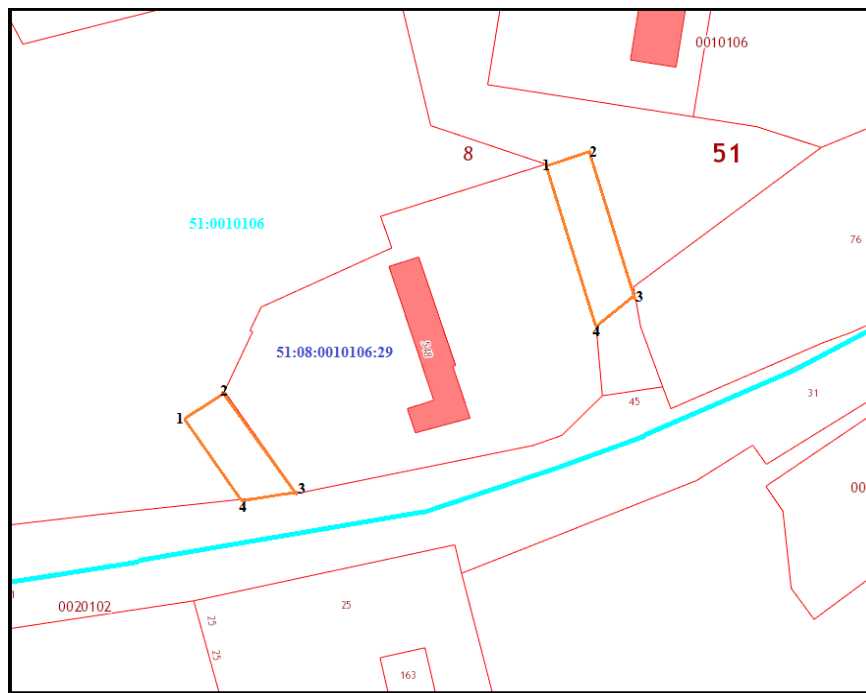
1. Местоположение прилегающей территории (адресные ориентиры):
г. Полярный, ул. Комсомольская, д. 2/4 (нежилое здание - склад).

2. Кадастровый номер объекта (при наличии), по отношению к которому устанавливается прилегающая территория: 51:08:0010106:548.

Кадастровый номер земельного участка: 51:08:0010106:29

3. Площадь прилегающей территории: 111,0 (кв.м)

Графическая часть



Масштаб: 1:500

Условные обозначения:

	граница прилегающей территории
	поворотная точка границ прилегающей территории
51:08:0010106:29	кадастровый номер земельного участка (объекта недвижимости), по отношению к которому устанавливается прилегающая территория
51:08:0010106	кадастровый квартал
	граница кадастрового квартала

Исполнитель _____
(подпись)

И.В. Малая _____
(расшифровка подписи)

Карта-схема прилегающей территории № 2

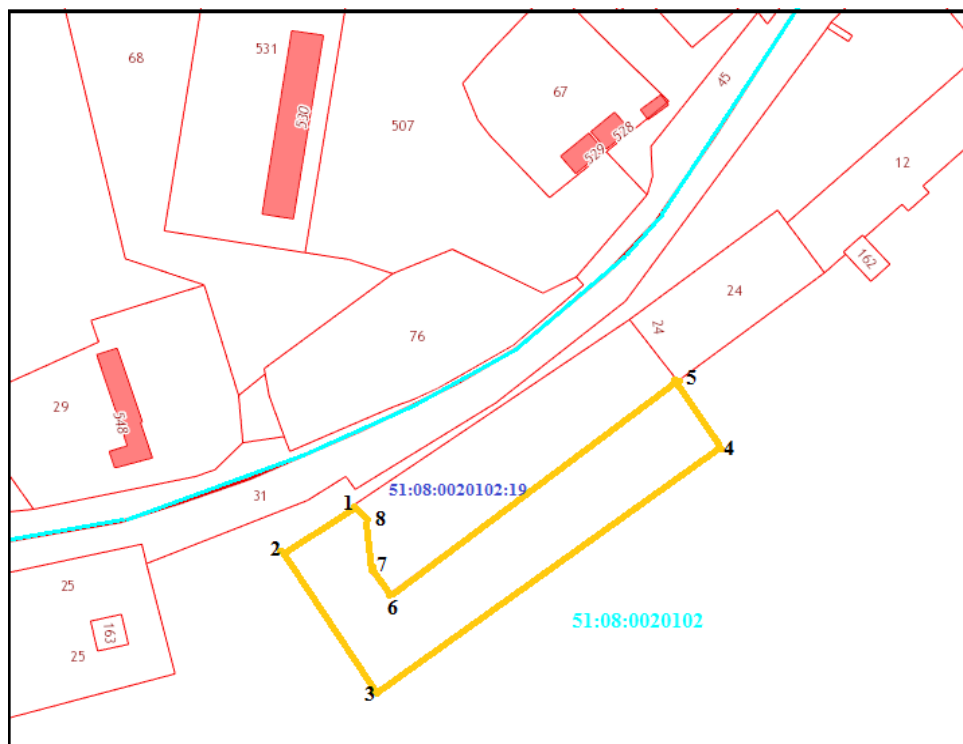
1. Местоположение прилегающей территории (адресные ориентиры):
г. Полярный, ул. Комсомольская, ГСК «Школьный».

2. Кадастровый номер объекта (при наличии), по отношению к которому устанавливается прилегающая территория: ---.

Кадастровый номер земельного участка: 51:08:0020102:19

3. Площадь прилегающей территории: 1435,0 (кв.м)

Графическая часть



Масштаб: 1:500

Условные обозначения:

	граница прилегающей территории
• 1	поворотная точка границ прилегающей территории
51:08:0020102:19	кадастровый номер земельного участка (объекта недвижимости), по отношению к которому устанавливается прилегающая территория
51:08:0020102	кадастровый квартал
	граница кадастрового квартала

Исполнитель _____
(подпись)

И.В. Малая _____
(расшифровка подписи)

Карта-схема прилегающей территории № 3

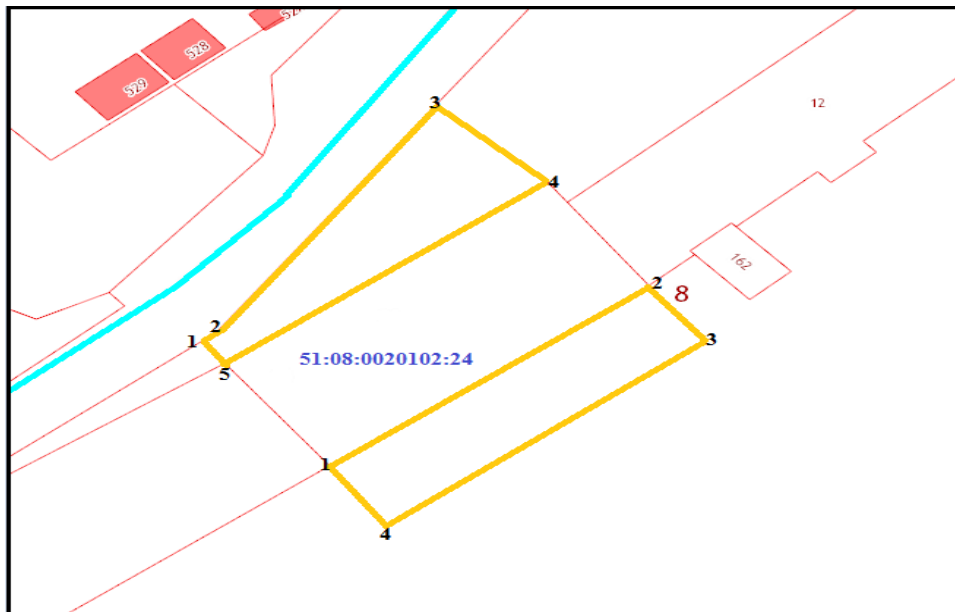
1. Местоположение прилегающей территории (адресные ориентиры):
г. Полярный, ул. Комсомольская, ГСК «Монолит».

2. Кадастровый номер объекта (при наличии), по отношению к которому устанавливается прилегающая территория: ---.

Кадастровый номер земельного участка: 51:08:0020102:24

3. Площадь прилегающей территории: 1048,0 (кв.м)

Графическая часть



Масштаб: 1:500

Условные обозначения:

	граница прилегающей территории
	поворотная точка границ прилегающей территории
51:08:0020102:24	кадастровый номер земельного участка (объекта недвижимости), по отношению к которому устанавливается прилегающая территория
51:08:0020102	кадастровый квартал
	граница кадастрового квартала

Исполнитель _____
(подпись)

И.В. Малая _____
(расшифровка подписи)

Карта-схема прилегающей территории № 4

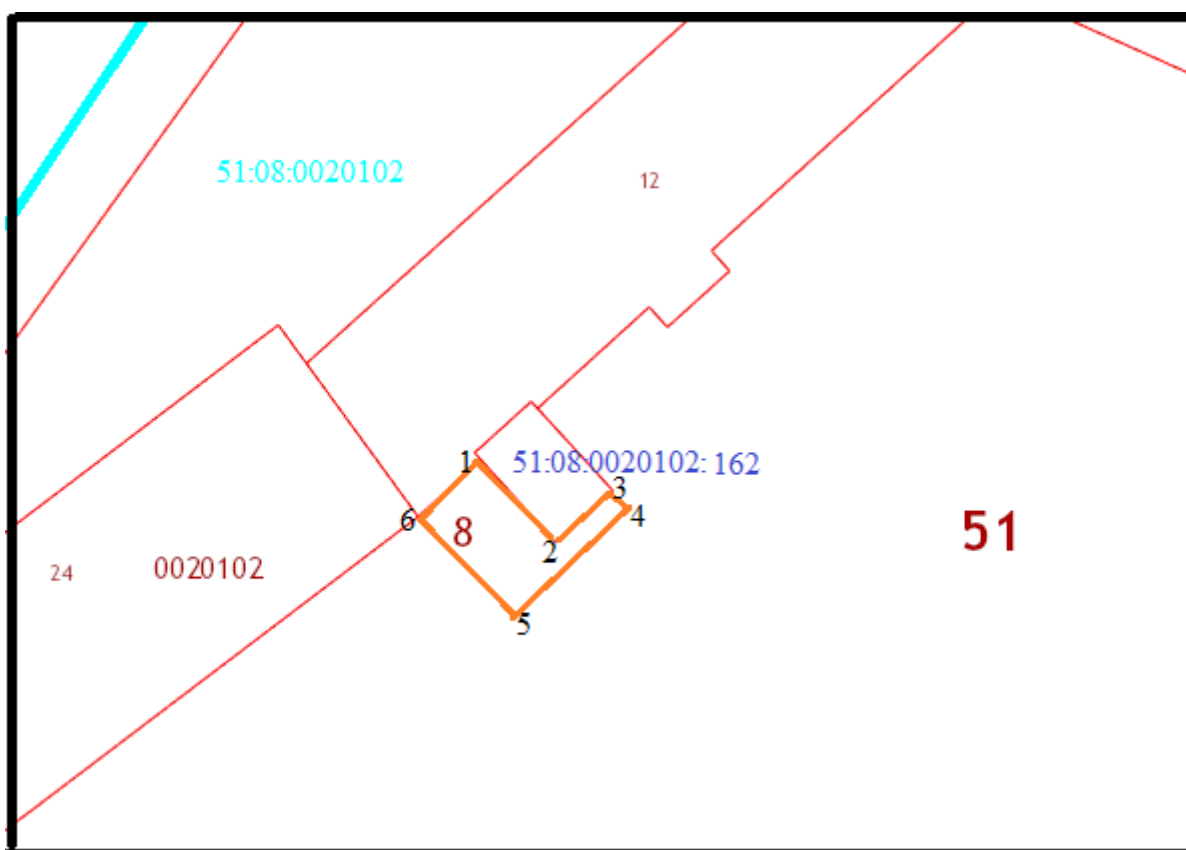
1. Местоположение прилегающей территории (адресные ориентиры):
г. Полярный, ул. Комсомольская (нежилое здание – гараж)

2. Кадастровый номер объекта (при наличии), по отношению к которому устанавливается прилегающая территория: ---.

Кадастровый номер земельного участка: 51:08:0020102:162

3. Площадь прилегающей территории: 126,0 (кв.м)

Графическая часть



Масштаб: 1:500

Условные обозначения:

	граница прилегающей территории
• 1	поворотная точка границ прилегающей территории
51:08:0020102:162	кадастровый номер земельного участка (объекта недвижимости), по отношению к которому устанавливается прилегающая территория
51:08:0020102	кадастровый квартал
	граница кадастрового квартала

Исполнитель _____
(подпись)

И.В. Малая
(расшифровка подписи)

Карта-схема прилегающей территории № 5

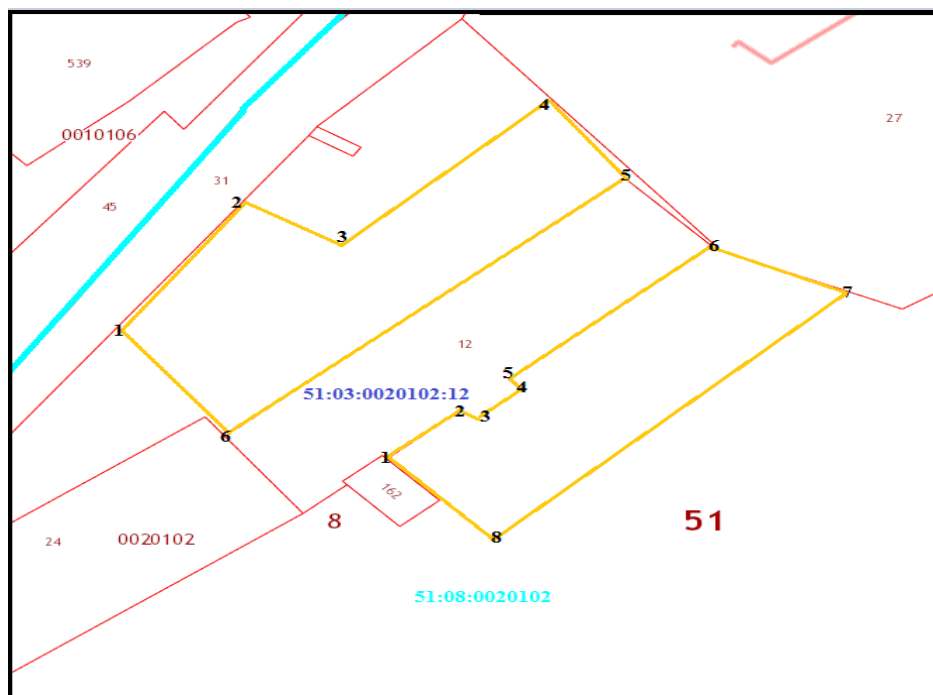
1. Местоположение прилегающей территории (адресные ориентиры):
г. Полярный, ул. Комсомольская, ГСК «Трал».

2. Кадастровый номер объекта (при наличии), по отношению к которому устанавливается прилегающая территория: ---.

Кадастровый номер земельного участка: 51:08:0020102:12

3. Площадь прилегающей территории: 3157,0 (кв.м)

Графическая часть



Масштаб: 1:500

Условные обозначения:

	граница прилегающей территории
• 1	поворотная точка границ прилегающей территории
51:08:0020102:12	кадастровый номер земельного участка (объекта недвижимости), по отношению к которому устанавливается прилегающая территория
51:08:0020102	кадастровый квартал
	граница кадастрового квартала

Исполнитель _____
(подпись)

И.В. Малая _____
(расшифровка подписи)

Карта-схема прилегающей территории № 6

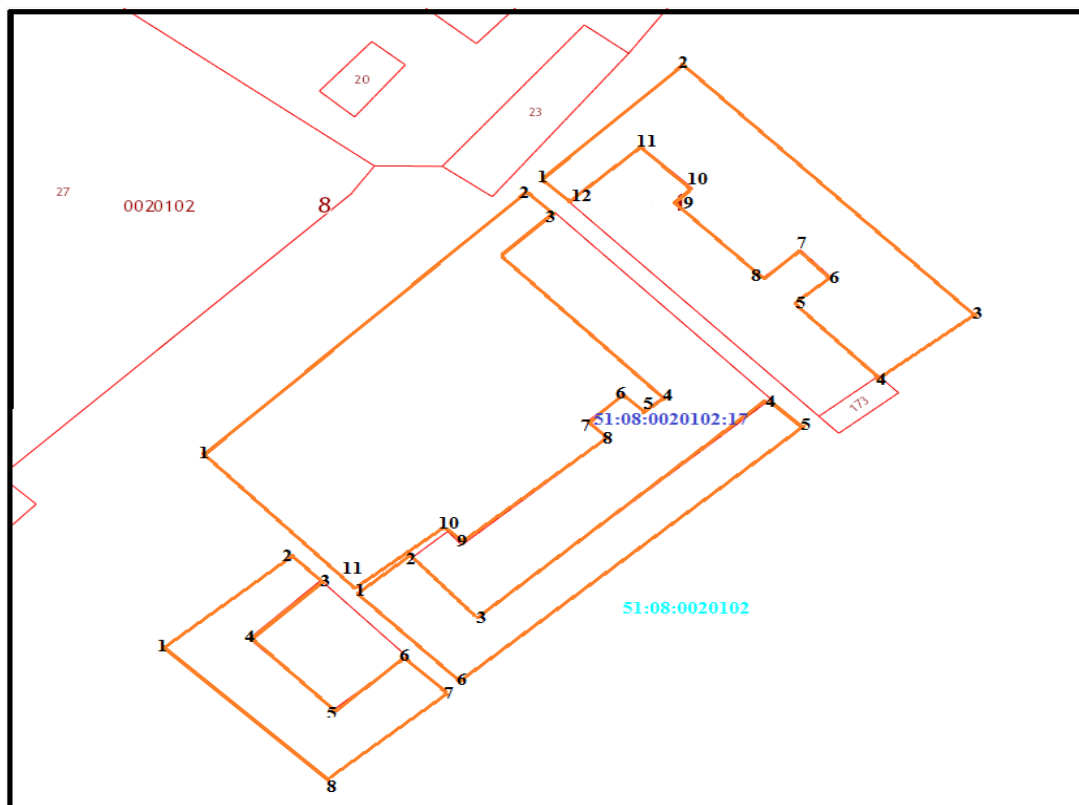
1. Местоположение прилегающей территории (адресные ориентиры):
г. Полярный, ул. Комсомольская, ГСК «Чайка».

2. Кадастровый номер объекта (при наличии), по отношению к которому устанавливается прилегающая территория: ---.

Кадастровый номер земельного участка: 51:08:0020102:17

3. Площадь прилегающей территории: 3430,0 (кв.м)

Графическая часть



Масштаб: 1:500

Условные обозначения:

—	граница прилегающей территории
• 1	поворотная точка границ прилегающей территории
51:08:0020102:17	кадастровый номер земельного участка (объекта недвижимости), по отношению к которому устанавливается прилегающая территория
51:08:0020102	кадастровый квартал
—	граница кадастрового квартала

Исполнитель _____
(подпись)

И.В. Малая

(расшифровка подписи)

Карта-схема прилегающей территории № 7

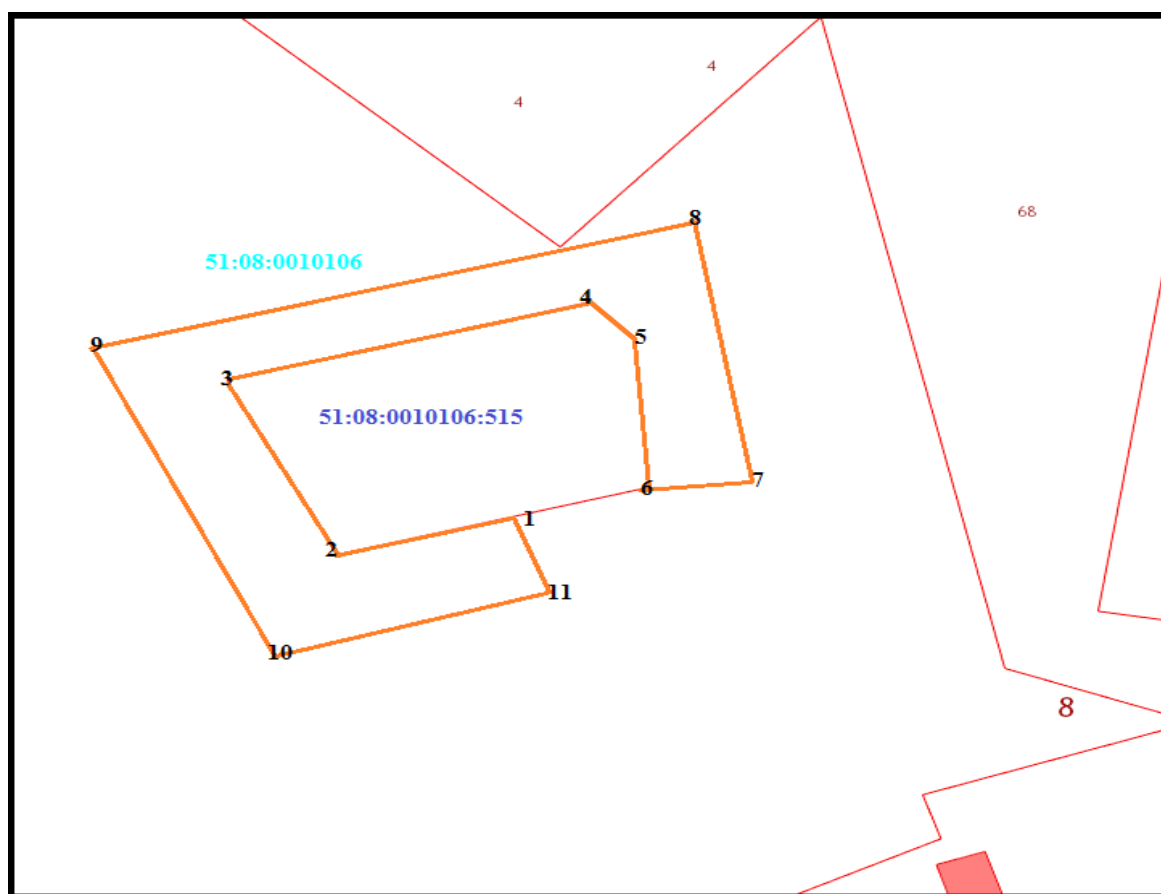
1. Местоположение прилегающей территории (адресные ориентиры):
г. Полярный, ул. Комсомольская (индивидуальные гаражи).

2. Кадастровый номер объекта (при наличии), по отношению к которому устанавливается прилегающая территория: ---.

Кадастровый номер земельного участка: 51:08:0010106:515

3. Площадь прилегающей территории: 1350,0 (кв.м)

Графическая часть



Масштаб: 1:500

Условные обозначения:

	граница прилегающей территории
	поворотная точка границ прилегающей территории
51:08:0010106:515	кадастровый номер земельного участка (объекта недвижимости), по отношению к которому устанавливается прилегающая территория
51:08:0010106	кадастровый квартал
	граница кадастрового квартала

Исполнитель _____
(подпись)

И.В. Малая
(расшифровка подписи)